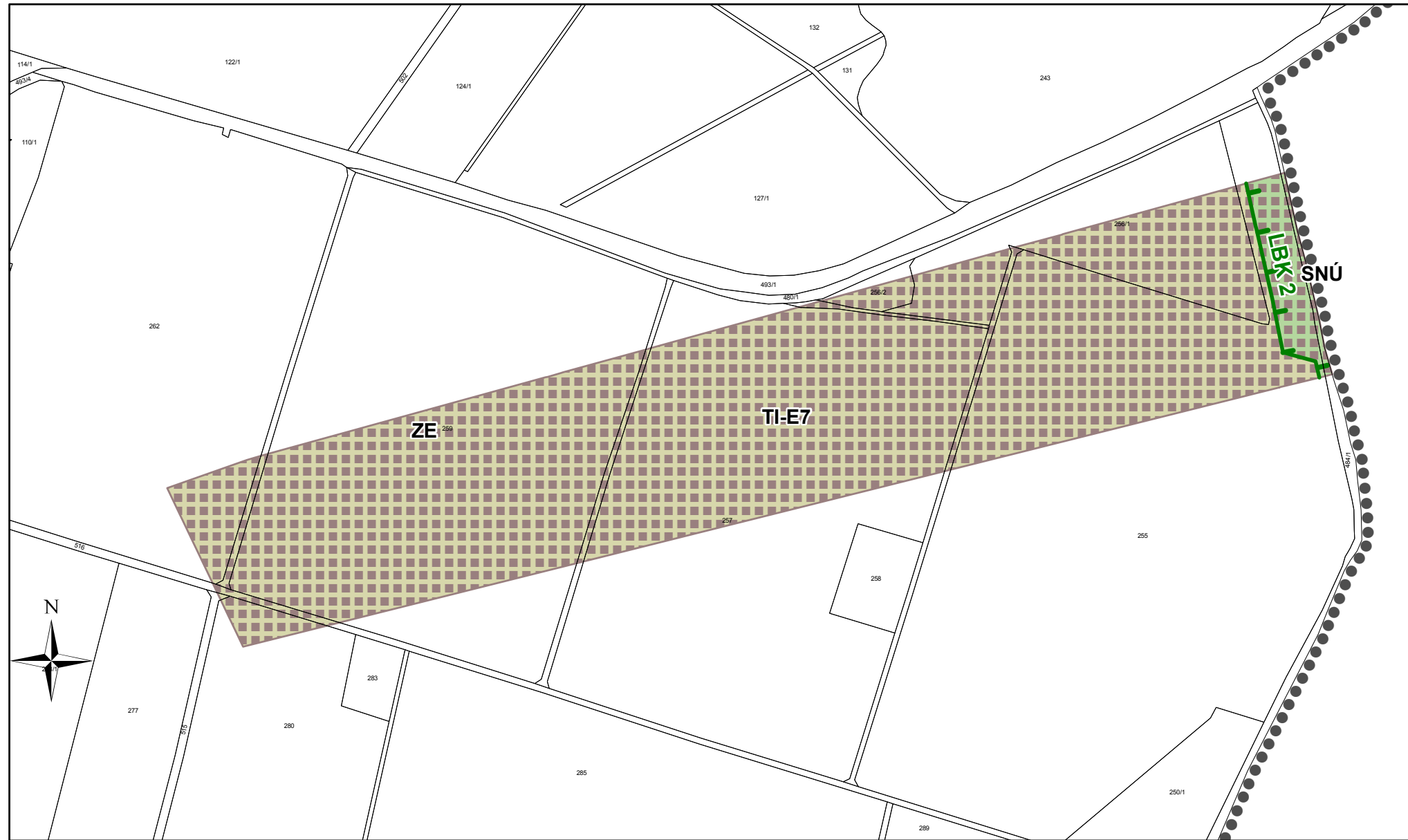


hlavní výkres


změna č. 2 územního plánu Komárov



Legenda



ÚSES



plochy
stabilizované



plochy
změn



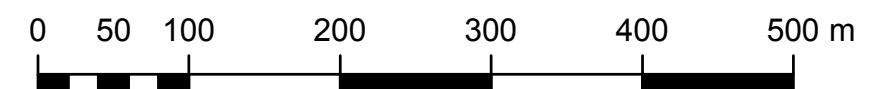
plochy technické infrastruktury

plochy zemědělské

plochy smíšené nezastavěného území

ZÁZNAM O ÚČINNOSTI

vydávající správní orgán: Zastupitelstvo obce Komárov	datum nabytí účinnosti:
oprávněná úřední osoba pořizovatele jméno a příjmení: Ing. Vlastimil Smítka podpis:	otisk úředního razítka pořizovatele
starosta obce: František Malecha podpis:	



měřítko 1:5 000