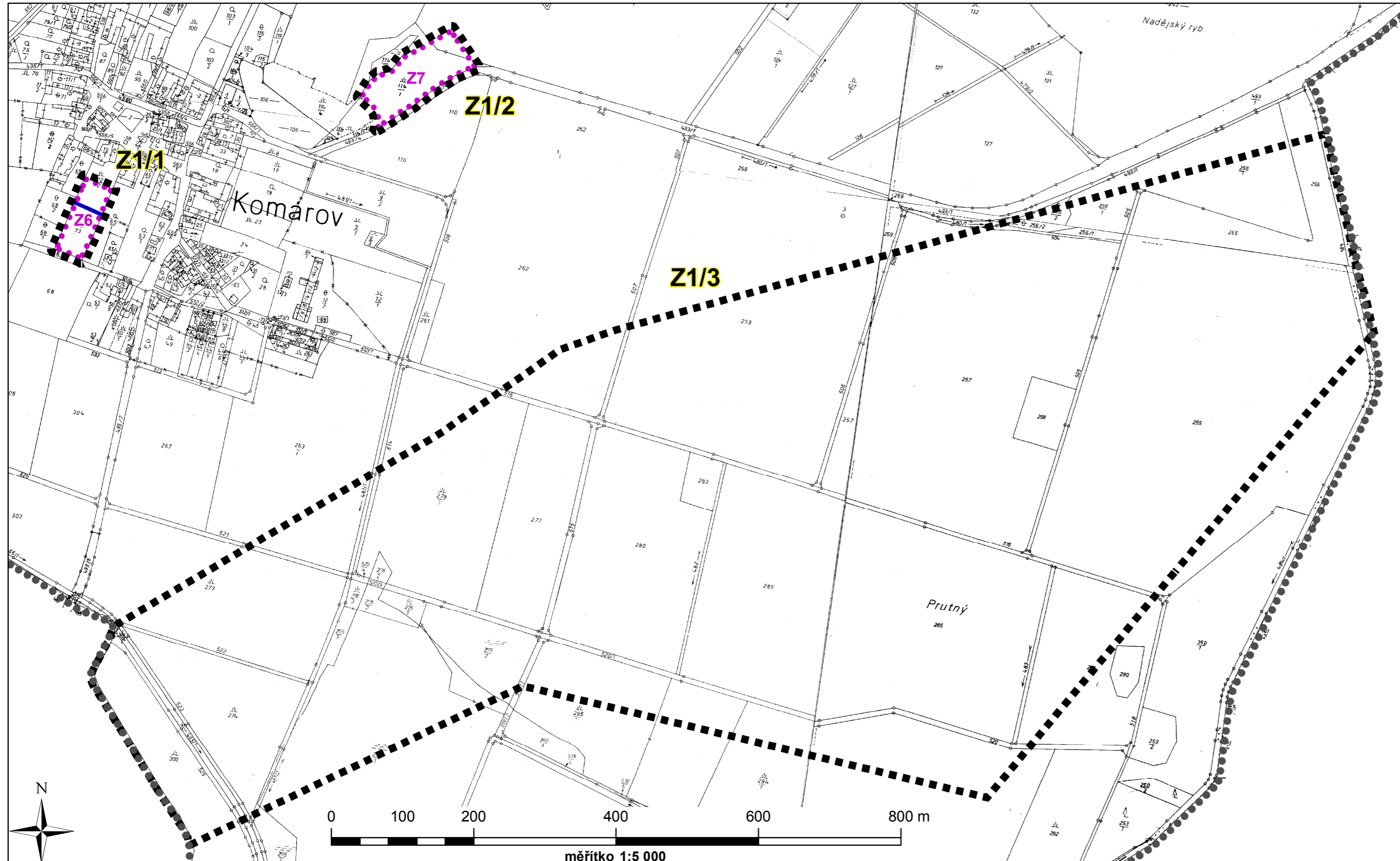






# výkres základního členění území

změna č. 1 územního plánu Komárov



## Legenda

-  správní území obce
-  řešené území změny č. 1
-  zastavěné území k 1. 11. 2013
-  zastavitelná plocha

## Záznam o účinnosti

vydávající správní orgán: <b>Zastupitelstvo obce Komárov</b>	datum nabytí účinnosti:
oprávněná úřední osoba pořizovatele jméno a příjmení: <b>Ing. Vlastimil Smítka</b> funkce: <b>pracovník společnosti UPLAN, s. r. o., která vykonává územně plánovací činnost</b> podpis: jméno a příjmení: <b>František Malecha</b> funkce: <b>starosta obce</b> podpis:	otisk úředního razítka pořizovatele
<b>UPLAN S.R.O.</b> Vlastiboř 21, 392 01 Soběslav	razítko projektant
datum vyhotovení: <b>listopad 2013</b>	
vypracoval: <b>Ing. Vlastimil Smítka</b>	
odpovědný projektant: <b>Ing. arch. Jaroslav Poláček</b>	
číslo paré:	